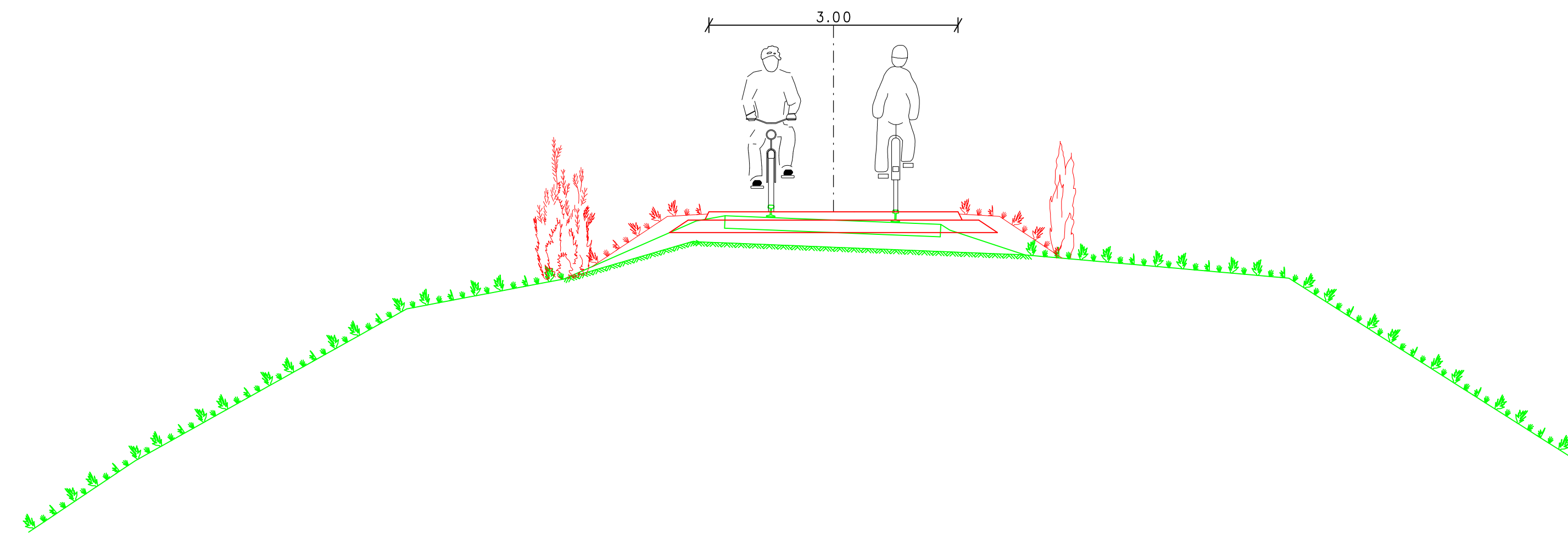
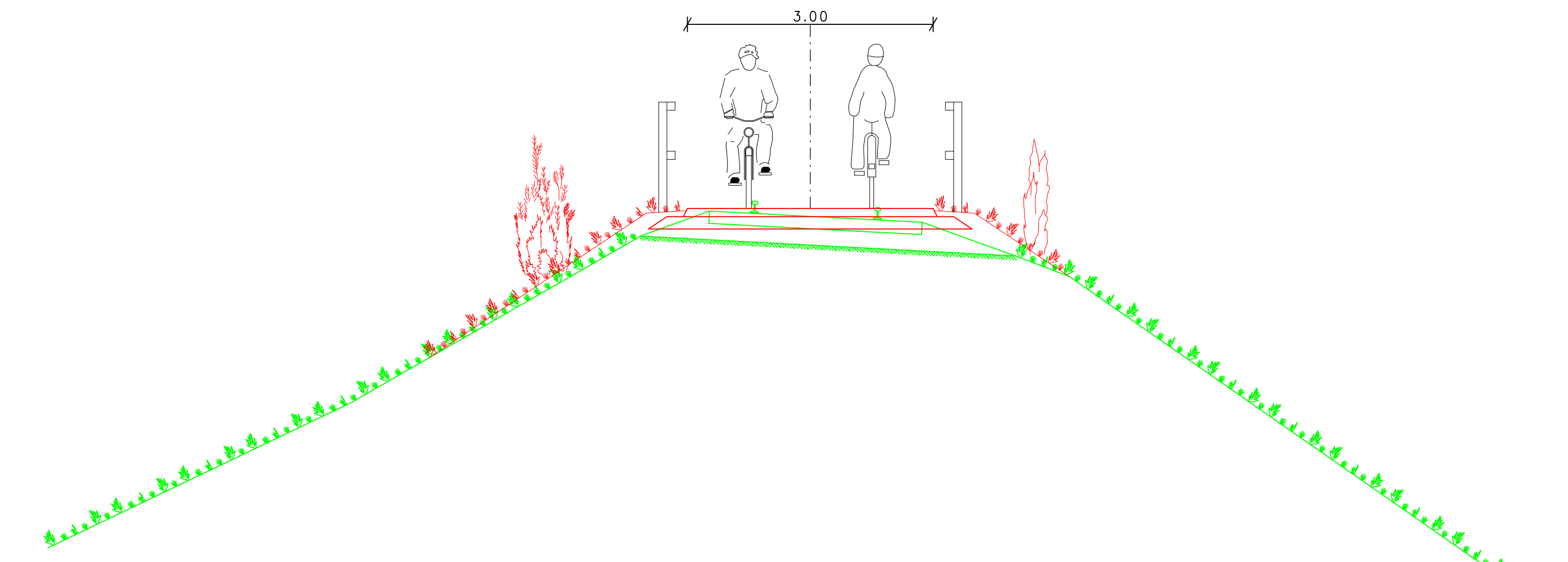


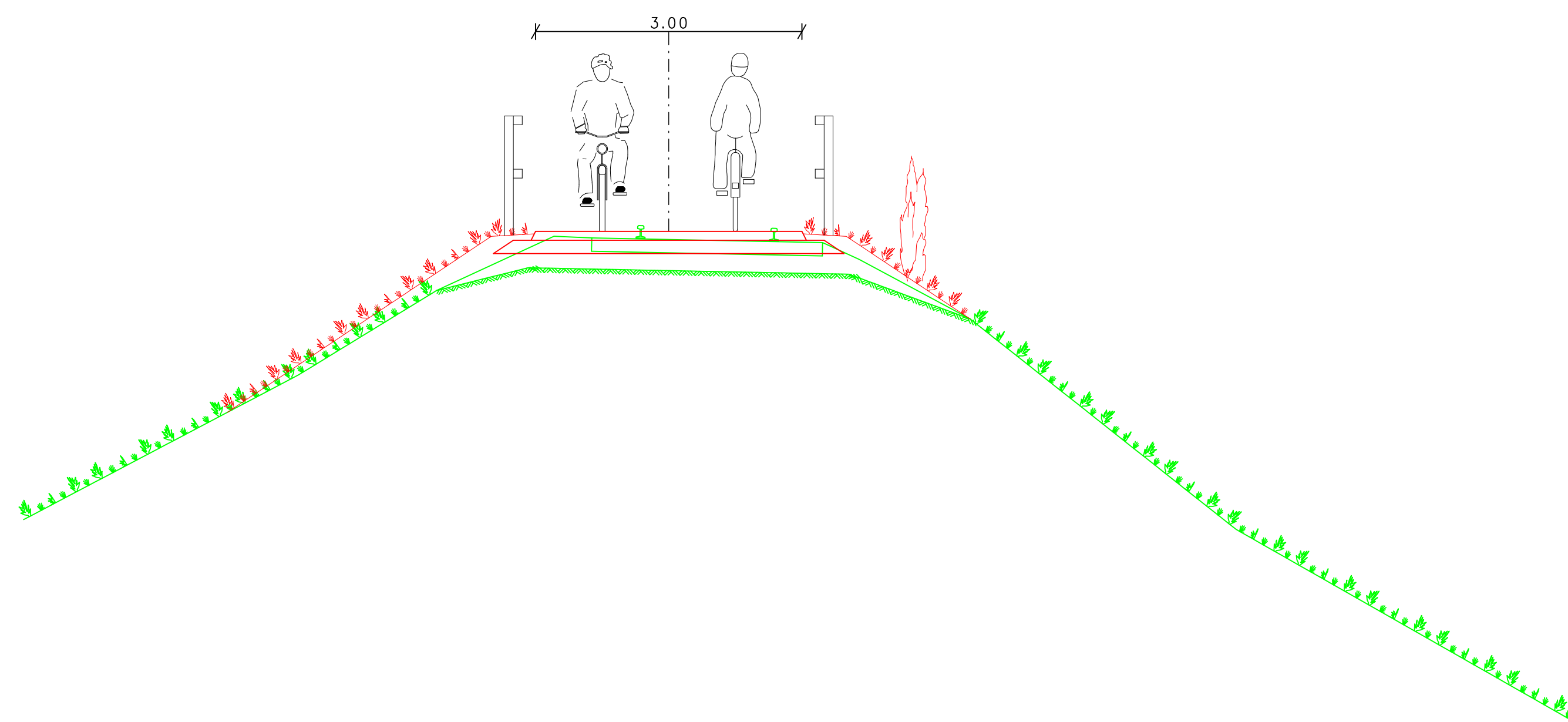
Haltepunkt Kleinglattbach
230.00m ü NN



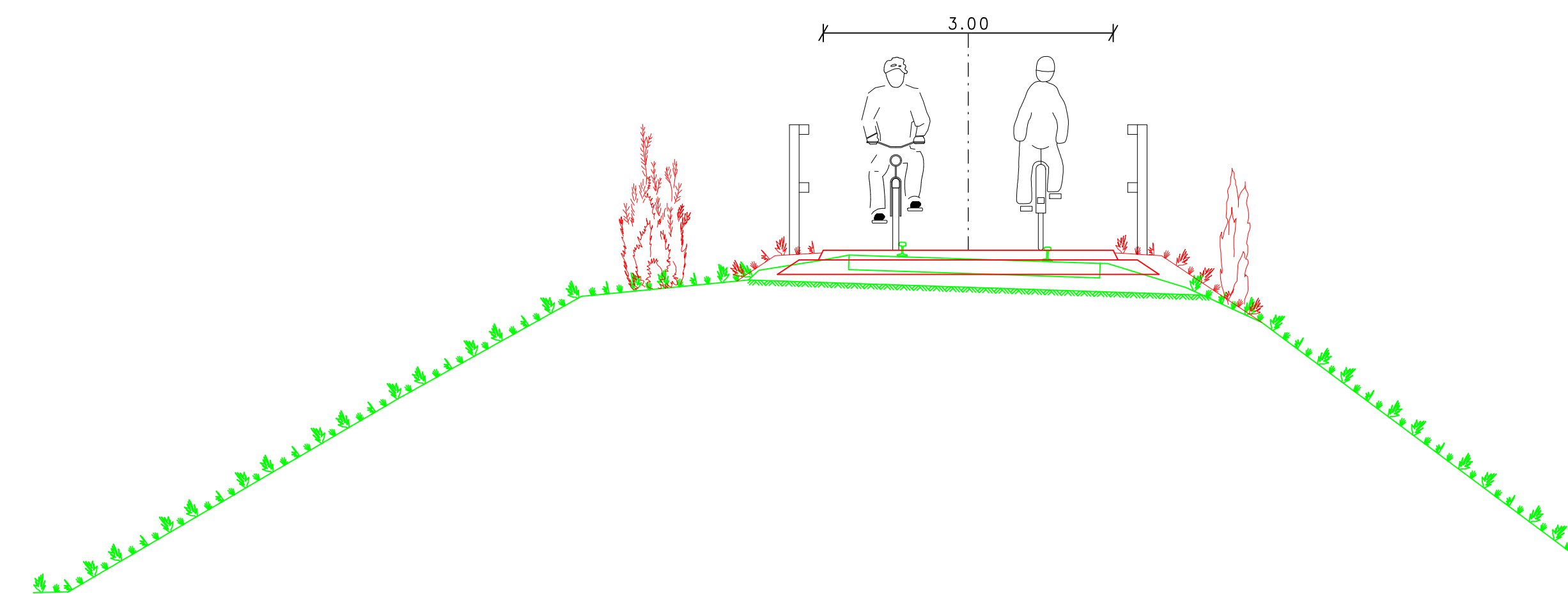
Walddorfschule
233.00m ü NN



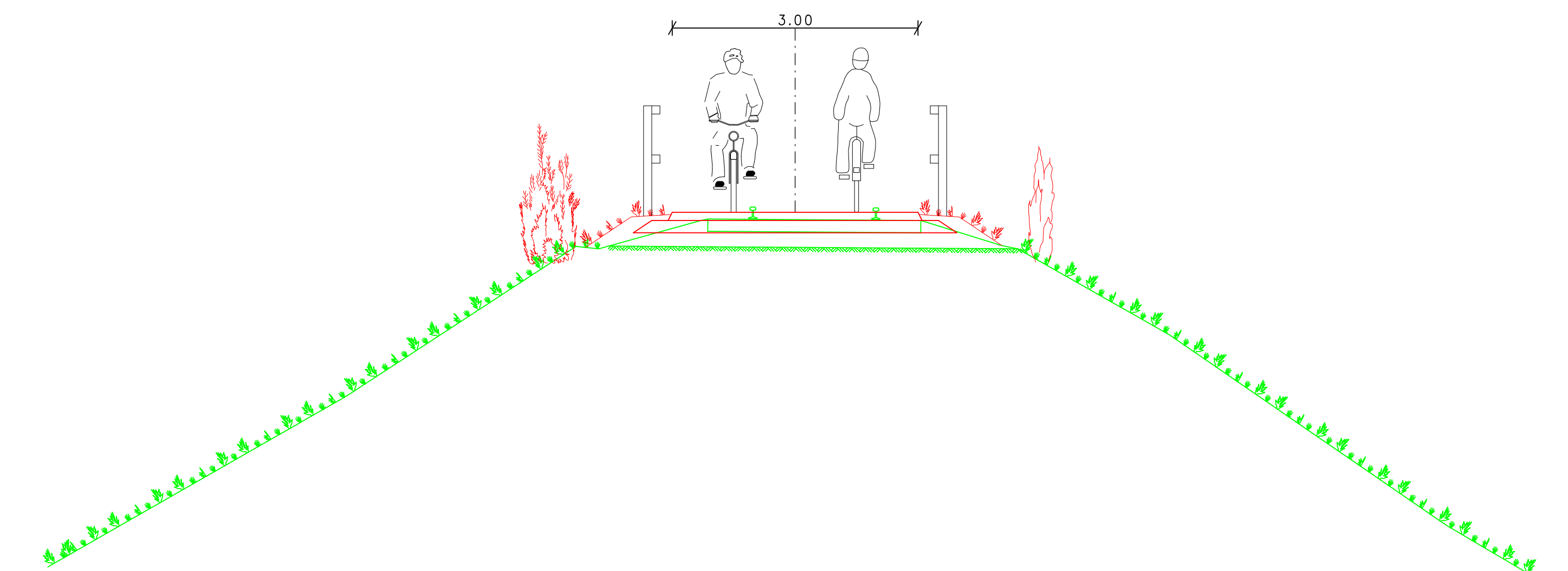
vor Fuchslochbrücke
233.00m ü NN



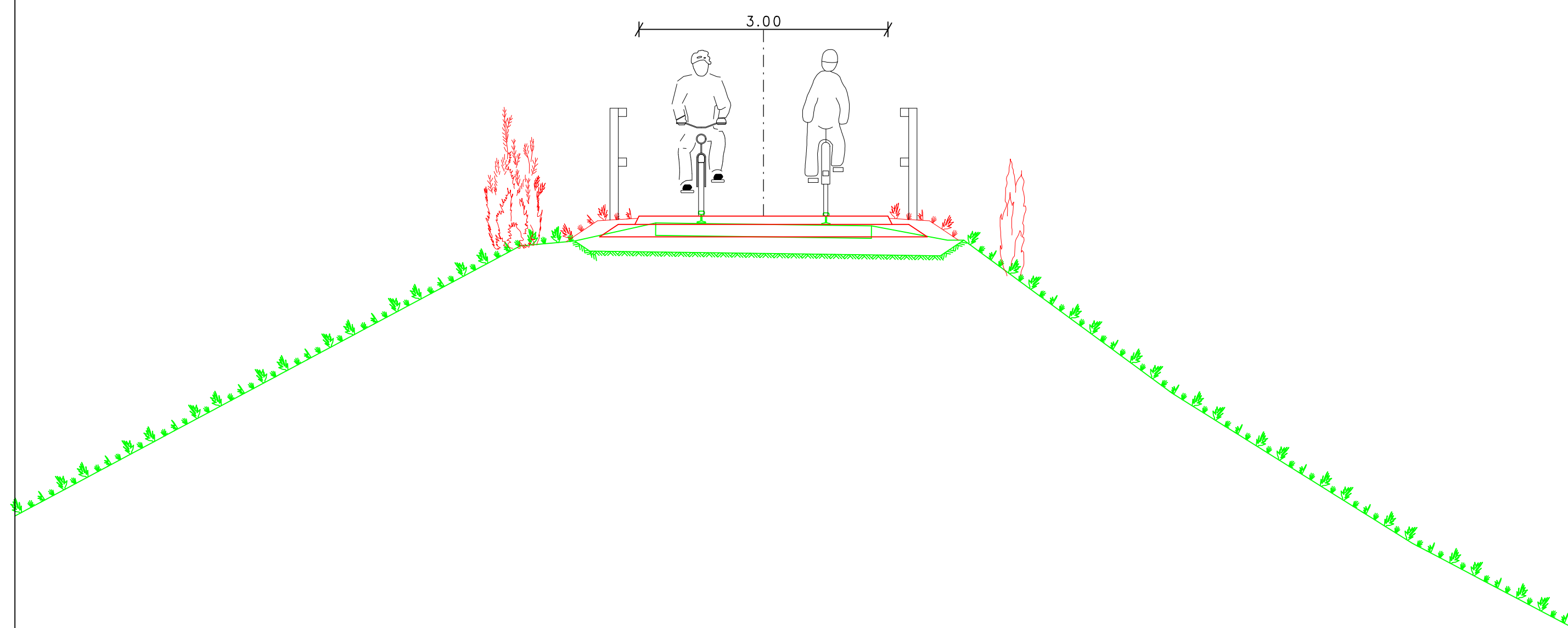
nach Fuchslochbrücke
233.00m ü NN



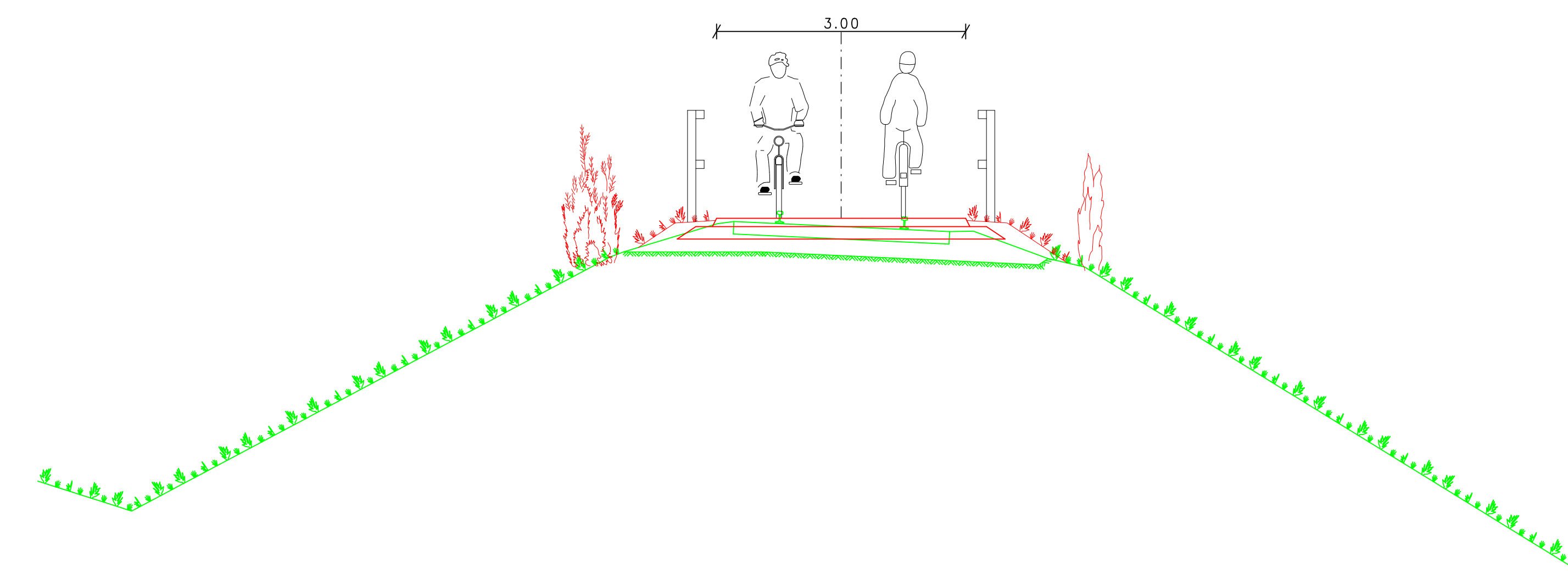
Stadthalle
230.00m ü NN



Stadthalle Vorplatz
230.00m ü NN



Dammstraße
228.00m ü NN



Jakob-Redwitz-Weg
227.00m ü NN

schwarz ingenieure STADTPLANUNG
VERKEHRSPLANUNG
SÜDLINGSWASSERBAU
INGENIEURVERMESSUNG
Frankstr. 38, 71656 Vaihingen a.d.Enz, Postfach 1330, 71656 Vaihingen a.d.Enz
Tel.: (07042)28946-0, Fax: (07042)28946-23, E-Mail: info@schwarz-ingenieure.de

Kreis LUDWIGSBURG, Stadt VAHINGEN A. D. ENZ, Gemarkung VAHINGEN

Leistungsphase nach HOAI
 2. Vorplanung 4. Genehmigungsplanung
 3. Entwurfsplanung 5. Ausführungsplanung
 Projektnummer: **P15030**

Gefertigt: Vaihingen an der Enz, den 13.05.2016 Datum / Bearbeiter

1	
2	
3	
4	
5	

0,5m 0 0,5 1,0 1,5 2,0 2,5 3,0 3,5 4,0 4,5m M 1:50

DIE GROSSE KREISSTADT VAHINGEN AN DER ENZ
STADTPLANUNGSAMT
FRIEDRICH-KRAUT-STRASSE 40
71665 VAHINGEN AN DER ENZ

Bahnradweg von ehemaliger WEG-Haltestelle Bahnhof bis Kehlstraße
Anlagennummer: **3**

Regelquerschnitte
Maßstab: **1:50**

Bearbeitungsvermerke: