



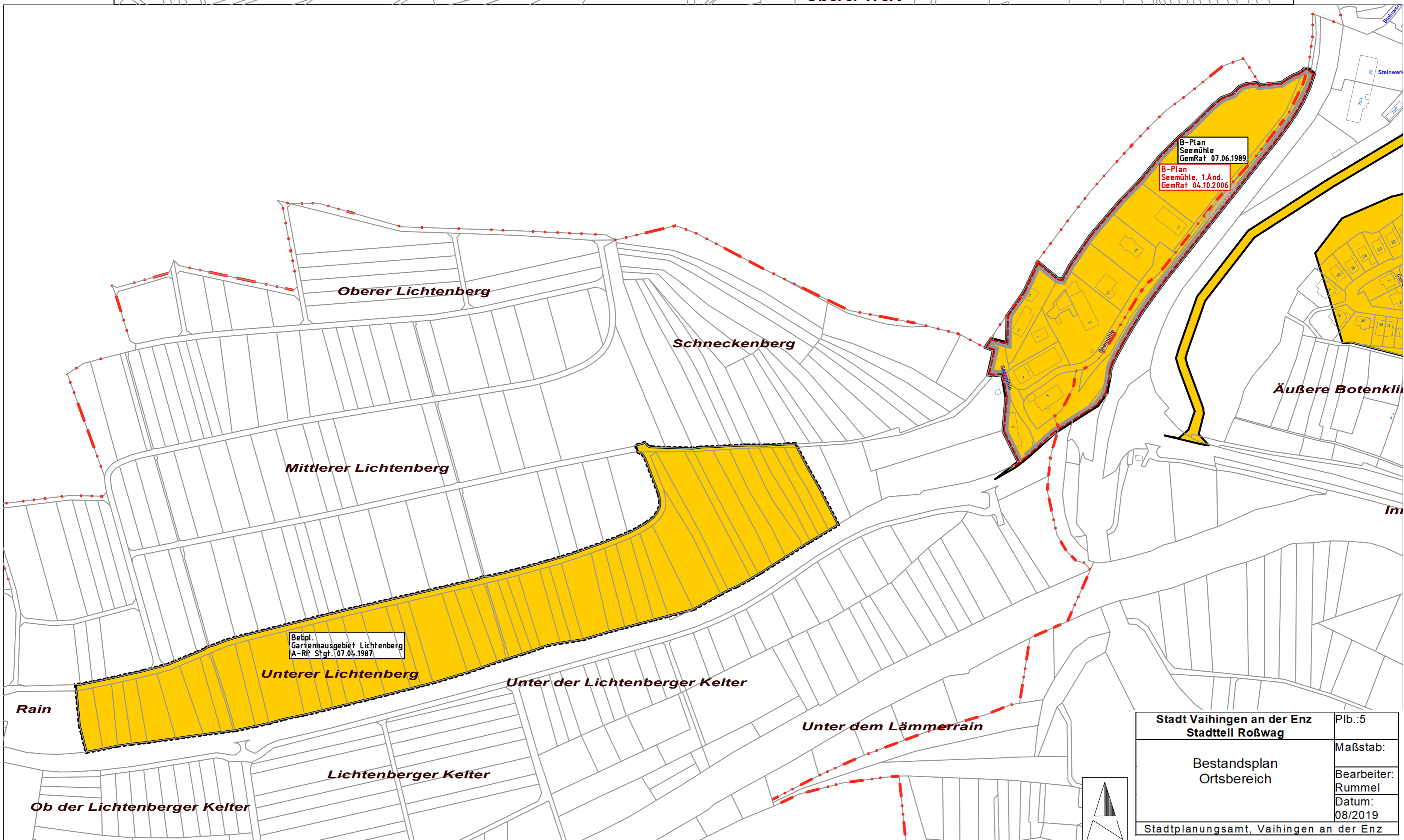
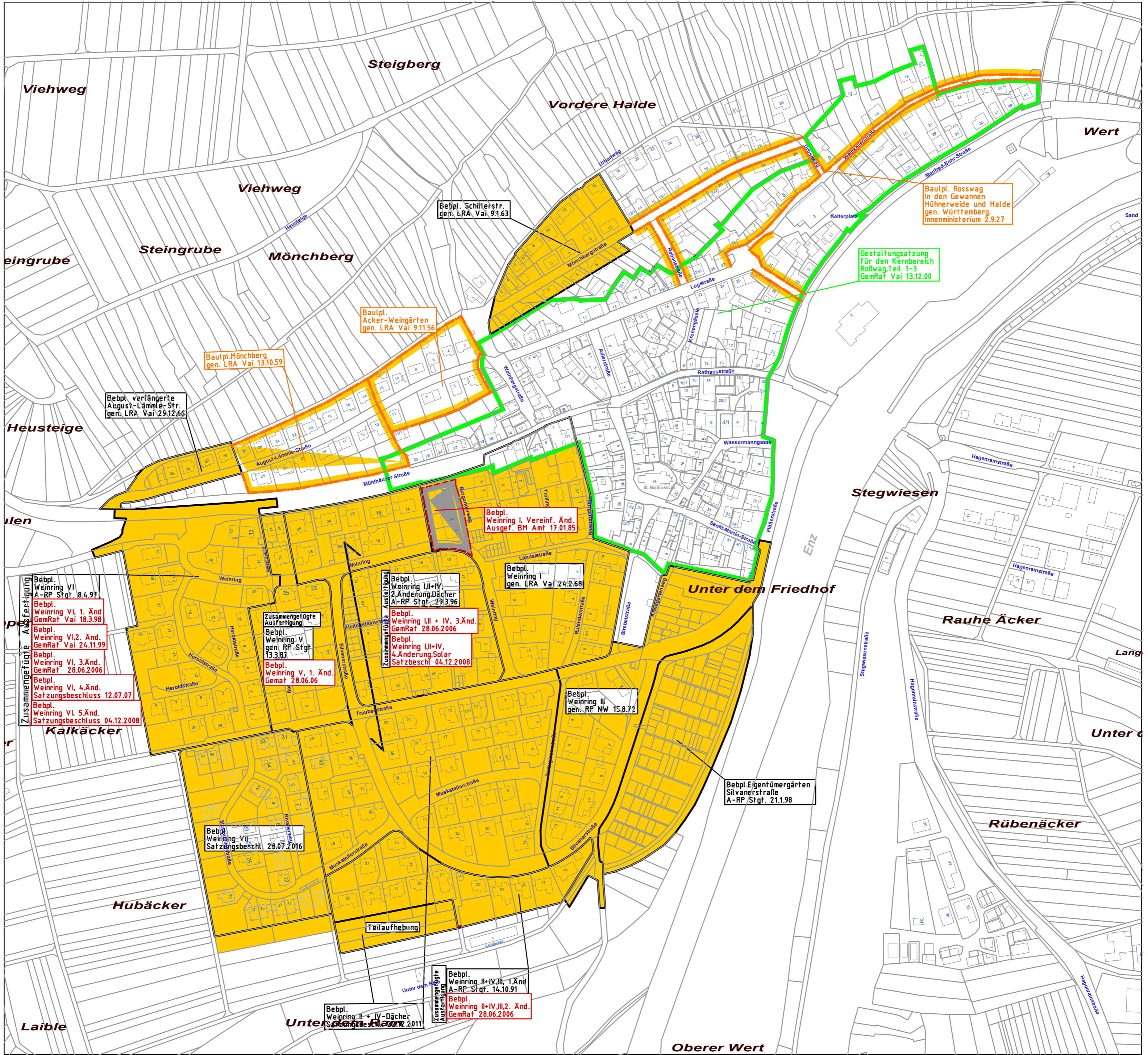


Übersichtsplan Roßweg

Zu den farblich unterlegten Geltungsbereichen von Bebauungsplänen und Satzungen können über die Tabelle weitere Informationen abgerufen werden.

-  Bebauungspiangrenze (ab 1962)
(Bebauungspläne oder eigenständige Änderung)
-  Änderung eines Bebauungsplans
mit ergänzenden Festsetzungen
-  Baulinienplanbereich (bis 1962)
-  Satzung / Gestaltungssatzung



Stadt Vaihingen an der Enz Stadtteil Roßweg	Pib.:5
Bestandsplan Ortsbereich	Maßstab: Bearbeiter: Rummel Datum: 08/2019
Stadtplanungsamt, Vaihingen an der Enz	