



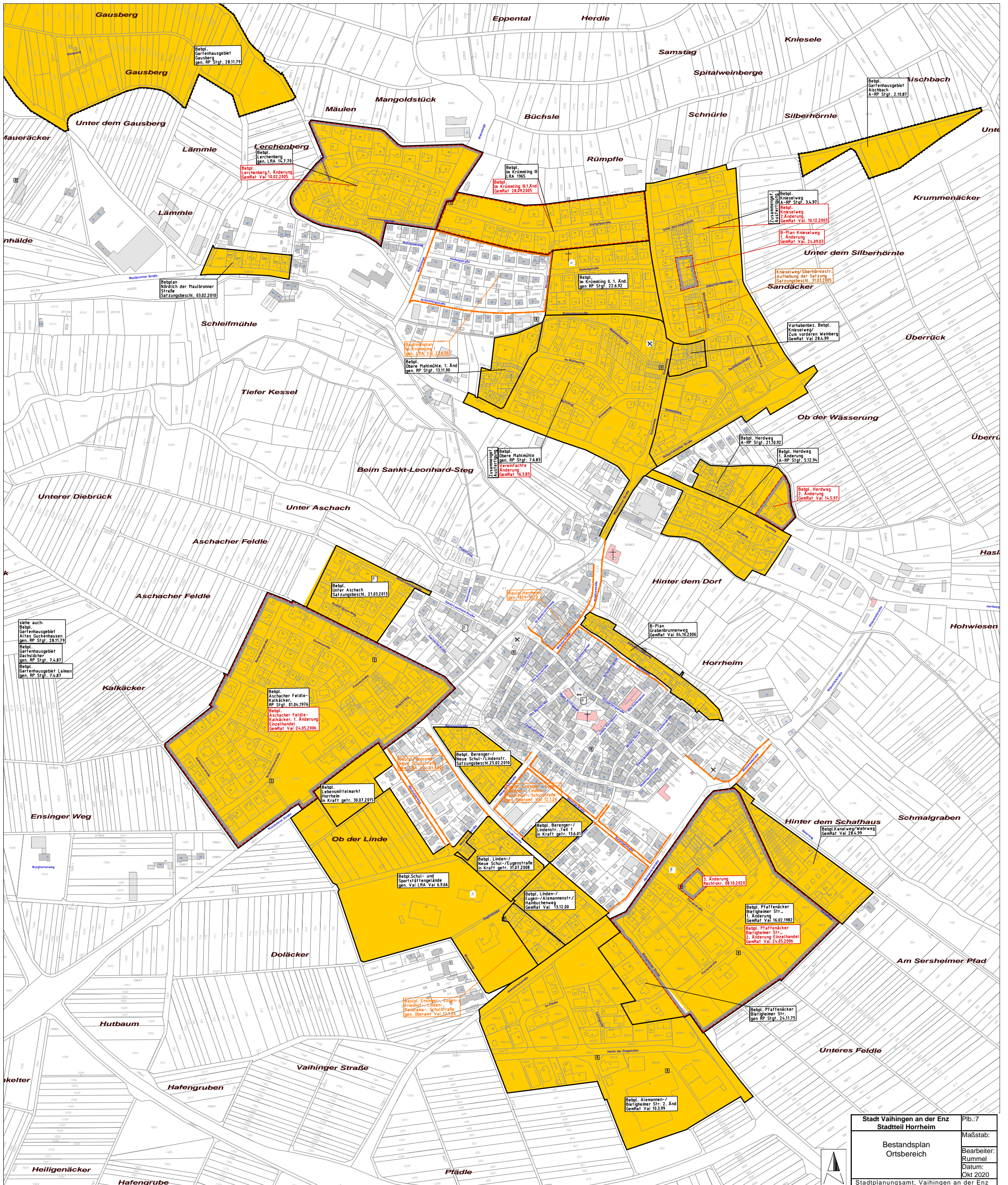


Übersichtsplan Horrheim

Zu den farbig unterlegten Geltungsbereichen von Bebauungsplänen und Satzungen können über die Tabelle weitere Informationen abgerufen werden.

-  Bebauungsgrenzlinie (ab 1962) (Bebauungspläne oder eigenständige Änderung)
-  Änderung eines Bebauungsplans mit ergänzenden Festsetzungen
-  Bauliniplanbereich (bis 1962)
-  Bebauungsplanaufhebung



siehe auch:
 Bepl. Gartenhausgebiet Altes Duckenhausen gen. RP Stgt. 28.11.79
 Bepl. Gartenhausgebiet Dachlicher gen. RP Stgt. 7.4.87
 Bepl. Gartenhausgebiet Leimen gen. RP Stgt. 7.4.87

Stadt Vaihingen an der Enz Stadtteil Horrheim	Plb.:7
Bestandsplan Ortsbereich	Maßstab: Bearbeiter: Rummel Datum: Okt 2020
Stadtplanungsamt, Vaihingen an der Enz	